

# På opdagelse i naturen

---



# Overblik



# Greve Kommune har en hede!

Det er noget helt særligt at have en hede så tæt på byen og det gælder om at bevare den. Heden er formentlig opstået, fordi et skovareal er blevet ryddet og arealet efterfølgende har været anvendt til græssende dyr - man kan se, at der har ligget gårde med jord, der støder op til heden på luftfotoet fra 1954. Igennem mange år har heden været truet af tilgroning og var i 1954 væsentligt større end i dag, hvor den er ca. 3.000 m<sup>2</sup>.

Heden er en beskyttet naturtype i henhold til Naturbeskyttelseslovens §3 og er et vigtigt levested for vilde dyr og planter, der er tilknyttet hedelyngen. Sommerfugle er i stærk tilbagegang på grund af den intensive dyrkning og arealudnyttelse og flere af de sommerfugle, der er tilknyttet heden er på Rødlisten over truede arter.

Det foreslås, at heden naturgenoprettes over en længere årrække gennem rydning af træer med undtagelse af spredte ege-træer, så heden opnår den

størrelse, som den havde i 1954. Hedens størrelse har betydning for dens trivsel og ved at give denne særlige naturtype bedre vilkår kan Greve Kommune være med til at sikre levesteder for vilde dyr og planter, der er knyttet til hedelyngen.



Hedelyng



Luftfoto af heden - det markerede areal viser heden i 1954



Luftfoto af heden - det markerede areal viser heden i 2012

# På opdagelse i naturen

---

Naturen i Hundigeparken indeholder - bortset fra heden - ikke sjældne arter, men i kraft af sin alder rummer den en rig og spændende natur. De mange gamle træer udgør ryggraden i parken og bidrager med historie og kontinuitet, som er altafgørende for såvel parkstemningen som for naturen.

De gamle træer består af arter, der kan blive meget gamle som eksempelvis Eg og Bøg, mens arter som Poppel, som der også er rigtig mange af, sjældent bliver mere end en menneskealder. Gamle træer bidrager med en masse liv og er en forudsætning for en stor del af det dyreliv, der er i parken. I udviklingsplanen sættes der især på de træarter, der kan blive meget gamle.

De naturtyper, der er i parken, giver et stort potentiale for, at parken kan udvikle sig, så den biologiske mangfoldighed kan udfolde sig med større variation end i dag og det er målet i udviklingsplanen, at der skal skabes steder med mere lysåben natur, så der bliver en større variation og dermed et væld af forskelligartede oplevelser.


Det er især heden, der rummer enestående natur, men ved at åbne op og skabe lysåben natur andre steder i parken, som eksempelvis ved vandhuller og vådområder kan der også dér tiltrækkes en mere varieret natur.

Udviklingsplanen indebærer, at der ryddes omkring vandhullerne og vandet oprenses, så vandkvaliteten forbedres. Dette vil kunne bidrage til flere oplevelser i form af dyreliv. Det vurderes, at der er gode muligheder for, at Grønbroget Tudse, som er Greve Kommunes ansvarsart, vil indvandre til parken, såfremt levevilkårene er tilstede.



Hestekastanje i Hundigeparken

# På opdagelse i naturen



Døde træer er livsnødvendige for blandt andet Stor Flagspætte, der holder til i Hundigeparken

Hundigeparken er hjemsted for et stort antal fuglearter og mange har glæde af parkens fugleliv. Her er Fiskehejren, der har rede i trætoppene - her er Musvåge, Blå Kærhøg, Spurvehøg, Skovskade samt Dompap, Halemejsje, Rødhals og mange andre.

Der er fugle, der holder til i trætoppene, der er hulrugende arter, arter der holder til i krat og i skovbunden. Hver niche i skoven udnyttes. De forskellige nicher skaber føde, sikre skjulesteder og gode ynglebetingelser. Det gælder om at passe på fuglelivet og det er derfor vigtigt at sikre, at levevilkårene for fuglelivet er til stede.



# Sommerfuglesti

---

Der etableres en sommerfuglesti, hvor man gennem beplantningen forsøger at tiltrække sommerfugle til parken og samtidig er det hensigten, at de smukke blomster også tiltrækker besøgende.

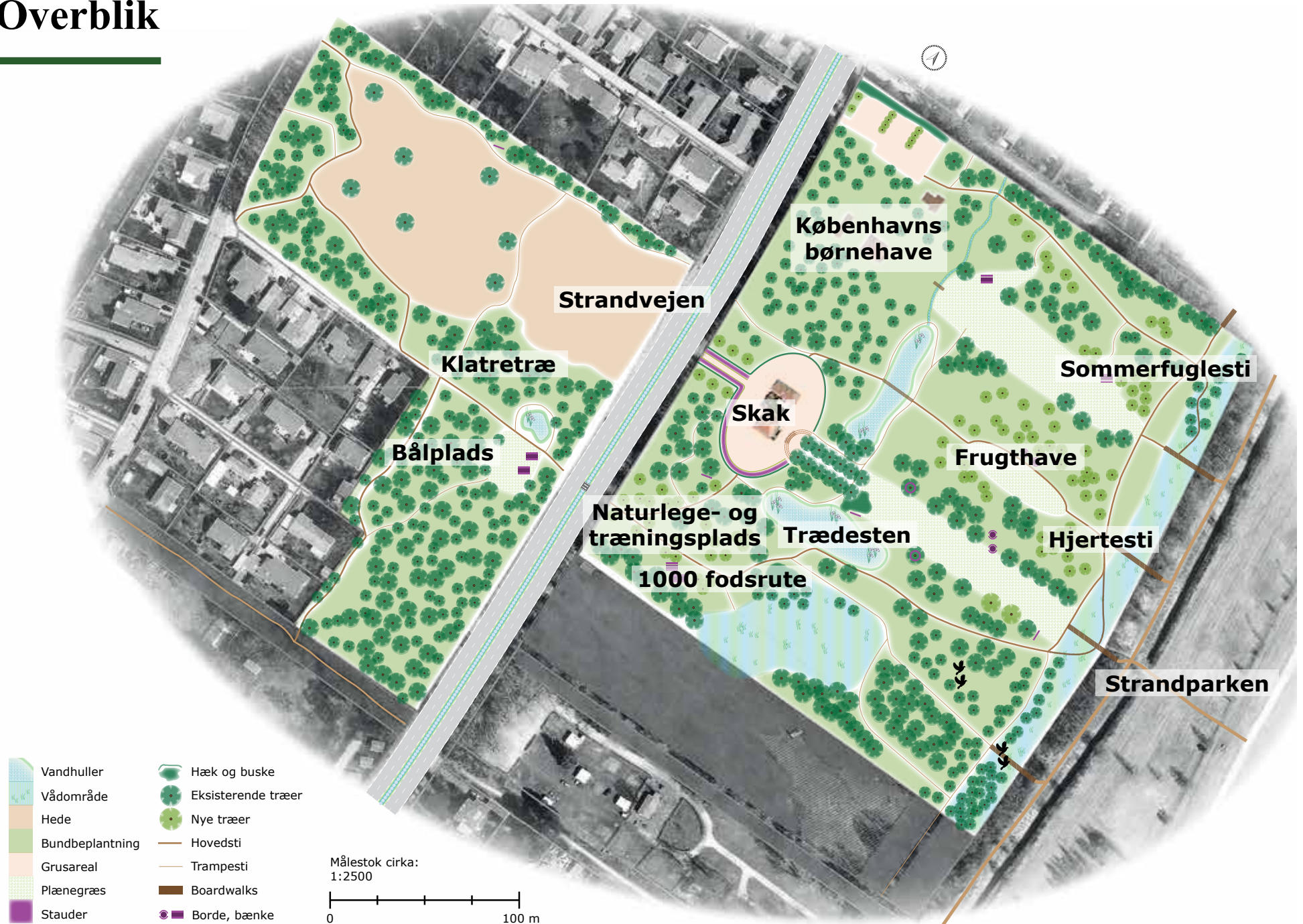
Sommerfuglene er ligesom så mange andre insekter i tilbagegang og ved at plante de planter, som nogle af sommerfuglene er afhængige af, er det målet, at tiltrække sommerfugle til parken, så man kan nyde synet af sommerfugle sammen med den smukke og frodige beplantning. Der lægges vægt på arter med en høj pollen- og nektarproduktion, hvor størstedelen af arterne findes vildtvoksende i Danmark. Beplantningen vil også tiltrække bier og andre insekter.



# Friluftsliv



# Overblik





# Friluftliv for alle

Friluftsliv er frisk luft, motion, afstressning og naturoplevelser. Man kan løbe sig en tur, nyde udsigten og iagttage fuglelivet. Man kan lege, koble af fra dagligdagen og skabe tid til fordybelse og gå på opdagelse i parken, få vind i håret og opleve naturen med flora, fauna, årstiderne og vejret.

Det rekreative skal være til stede over alt i parkens områder. Der skabes cirkulære, oplevelsesrige bevægelsesmønstre, som har sammenhæng til de omkringliggende områder.

Danskerne har aldrig dyrket så meget motion som nu og alligevel rammes vi i stigende grad af velfærdssygdomme. Stress er ligeledes en sygdom, der bliver mere og mere udbredt. Det har i mange år været kendt, at motion og ophold i de grønne områder har en positiv indvirkning på helbredet - både det fysiske og det psykiske. Fysisk aktivitet og ophold i de grønne områder skal derfor gøres mere attraktivt og integreres i dagligdagen i endnu højere grad end nu. Det handler om livskvalitet, trivsel og sundhed.

Parken skal invitere byens borgere ind i parken og skabe nye oplevelsesmæssige aktiviteter. Det skal være rart at være i parken - både alene og i fælleskab med andre, så så mange som muligt anvender parken i løbet af dagen.

Målet med forslaget er at forøge og styrke de eksisterende rekreative muligheder som helhed for mennesker i alle aldre og forbedre Hundigeparkens sammenhæng med de rekreative muligheder i omgivelserne som helhed.

Aktiviteterne vil føje sig ind i landskabet som mindre indsættelser i områderne og have en enkel og robust karakter.

Parkens inventar vil ligeledes have en enkel og robust karakter og vil have en tilknytning til stedet. Borde og bænke er af træ og der vil være bænke af bolværkstræ, der kan give associationer til vandet og havnen.

## Formidling

For at opnå det fulde potentiale af de rekreative muligheder er formidling en nødvendig del. Fortællinger om Greve Kommunes fortid og om naturen i Hundigeparken og disse fortællinger skal sammen med oplevelses- og aktivitetsmuligheder formidles på en brugervendig måde, så parken kan anvendes optimalt.



# Friluftsliv for alle

Stisystemet skal udvikles, så parken bliver mere anvendelig for mennesker i alle aldre - både internt i parken og i sammenhængen til lokalområdet med adgang til stationen, strandparken, stranden og havnen. Dele af stisystemet eksisterer allerede i dag, mens andre strækninger kræver nyanlæg eller forbedringer. Derudover etableres en overgang over Strandvejen mellem den østlige og vestlige del af parken. Beplantningen omkring overgangen har sammenhæng til parken.

Der skabes en hovedsti, som indeholder en ringrute, hvor man kan komme rundt til en stor del af parken og få del i de mange oplevelser, der er i parken. Det er målet, at hovedstiens udformning gør færdsel mulig for brugere i forskellige aldersgrupper og med forskellige forudsætninger. Stien er ikke anlagt med henblik på specielle handicaphensyn, men den skal være egnet til brugere, der er gangbesværede.



Passage over Hundige Strandvej mellem den østlige og vestlige del af parken i forlængelse af stien ud for Anne Birgitte Vej



Inspirationsbilleder - forskellige stioplevelser

# Friluftsliv og motion

Det forbedrede stisystem skal skabe mulighed for motion på alle niveauer og for alle aldersgrupper. Det handler om trivsel og sundhed og om at nyde livet i parken.

Det foreslås, at der skabes motionsruter for børn og voksne i alle aldre. I Strandparken går en Hjertesti, som er en afmærket motionsrute og stien kan føres videre ind i Hundigeparken. I tilknytning til stierne arrangerer Hjerteforeningen ofte begivenheder som eksempelvis ugentlige træning. Stien kan anvendes af alle.

Tusindfodsruen er historie- og naturfortælling for børn. På eventyrlig vis fortæller den om Hundigeparkens historie og natur - om frugthaven, livet i vandhullerne og om legepladsen. Denne rute er til familier med børn, men kunne også blive et udflugtsmål for skolerne.

Hundigeparken er et mangfoldigt sted oplagt til skattejagt - ved hjælp af håndholdt GPS kan man spore sig frem til skatte eller cacher, som de hedder. Cacherne kan rumme sjove egnhistorie, give viden om plante- og dyrelivet, lede ud i smukke naturområder og meget mere. Alle kan lede efter skatte eller selv gemme en skat. Der er 20.000 cacher, der ligger rundt i Danmark og i Hundigeparken er der et stort potentiale til at skabe mange flere.



Stemmingsbilleder

# Friluftaktiviteter

Friluftslivet skal blomstre året rundt med aktiviteter, der skal inspirere flere til at være aktive.

Ved stierne og uden for stierne er der overralt variation, naturoplevelser og forskellige former for friluftliv. Der er mange aktivitetsmuligheder og naturen byder på mange oplevelser. Et rigt plante og dyreliv skal fremme naturoplevelserne. Små stier leder til hemmelige huler og man kan vove pelsen og tage turen på trædestenene over vandhullet.

På naturlegepladsen er der plads til leg og på plænerne kan man spille bold, krocket eller Kongespil. Ved Villa Sitka er der mulighed for at udfordre familie og venner med udendørsskak og måske kommer der en café, hvor man kan slukke tørsten og nyde livet sammen med familie og venner.

Der er borde og bænke mange steder i parken, mange små og store oaser og rig mulighed for at finde en skøn plet. Man kan tage picnic-kurven med og slå sig ned ved en grill- og bålplads.



# Friluftsliv og udeundervisning

Der er mange muligheder for tværfaglig undervisning og formidling kan ske blandt andet ved hjælp af QR-koder, hvor man kan få viden om parkens historie og mangfoldige natur - de 100 år gamle træer og fuglene, der bor i dem, livet i vandhullerne, og heden med de både sjældne og smukke sommerfugle, der holder til her.



# Friluftsliv for sanserne

Parken skal tale til alle sanser - der er et væld af dufte og synsindtryk fra blomsterne, hvor mange er spiselige ikke kun for dyrelivet men også for mennesker. Der er flagrende sommerfugle og summende bier og et fuglekvidder, så man helt glemmer Strandvejen.

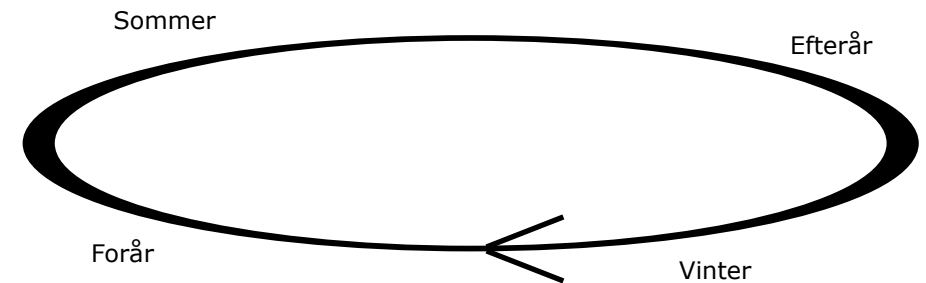


# Oplevelser året rundt

Der skal være oplevelser i beplantningen året rundt - blomstring og løvfarver skal gøre parken til et oplevelsesrigt sted at opholde sig størstedelen af året.

Om foråret kommer det første blomsterflor skyllende ind over parken i form af forårsløg, som om sommeren bliver afløst af duftende blomster i frugt- have, skovbund og staudebede.

Efteråret lyses op af Rødeg og andre løvtræer med glødende efterårsfarver og om vinteren står de gamle, furede stammer tilbage som det blivende element i parken.



# Workshops og høringsfase

## Vær med til at præge udviklingen

### Workshops

Inddragelse af borgere og interesseorganisationer er en vigtig del af udviklingen af Hundigeparken. Målet er, at borgerne sammen med kommunen vil arbejde videre med udviklingsplanen, så der opstår nye idéer til udvikling af parken.

Greve Kommune opfordrer alle interesserede til at deltage i en workshop. Her kan du komme med alle dine idéer til udvikling af parken og stille spørgsmål til forslaget.

Der vil blive afholdt to workshops i efteråret henholdsvis torsdag den 8. oktober og torsdag den 22. oktober kl. 17-19. De vil blive afholdt på Strandcentret, Frydehøj Alle 100.

### Høringsfase

Der er også mulighed for at give din mening til kende i høringsfasen, som løber fra den 8. oktober frem til den 8. november.

Høringsvaret sendes pr. mail til Greve Kommune, Vej & Landskab på [vlm@greve.dk](mailto:vlm@greve.dk).

På baggrund af høringsfasen og de indkomne forslag revideres udviklingsplanen, der sammen med de indkomne forslag bliver fremlagt til politisk behandling og godkendelse.

I foråret 2016 vil man på Greve Kommunes hjemmeside kunne læse det endelige forslag, som politikerne har vedtaget og om det videre forløb.

## Høringsfase og workshops

Kom til workshops den 8. eller den 22. oktober kl. 17-19 på Strandcentret, Frydehøj Alle 100, eller send dine forslag til udviklingen af Hundigeparken til Greve Kommune, Rådhusolmen, att.: Vej & Landskab eller til mailadressen: [vlm@greve.dk](mailto:vlm@greve.dk) i perioden 8. oktober til 8. november 2015. Af hensyn til forplejningen, må du meget gerne tilmelde dig workshops på [arp@greve.dk](mailto:arp@greve.dk).



# Kilder

---

Peer Brandstrup, beboer i Villa Sitka siden 1945:  
Mundtlige fortællinger i 2015

Henriette Buus, downloaded 2015,  
Www.kulturarv.dk/1001fortaellinger:  
Hundige Strand Familiecamping  
Strandhusene  
Køge Bugt Strandpark  
Københavns billige sommerresidens

Lena Corselli, 2015:  
Villa Sitka - Strandvejens skjulte perle

Danmarks Naturfredningsforening, 2011:  
Kommentarer til rydningsforslag

Jens Hendeliowitz, 2004:  
Danmarks kongelige haver

Flemming Møller, feriegæst i Villa Sitka frem til 1945:  
Mundtlig fortællinger 2015 og sort-hvid fotos fra Villa Sitka og parken

Luftfotos:  
Danmarks Miljøportal, arealinformation  
Thomas Ravn Poulsen

Greve Kommune siger tak for lån af fotos til:

Peer Brandstrup, beboer i Villa Sitka siden 1945:  
sort-hvid foto side 39

Flemming Møller, feriegæst i Villa Sitka frem til 1945:  
sort-hvide fotos fra Villa Sitka og parken side 8, 41.

Michael Parsberg  
side 26 midt

Thomas Ravn Poulsen  
side 7, 42, 43

Annemette Ravn  
Side 12, 15, 16 (øverst), 26 (2 stk. nederst t.v., 1 stk. nederst til højre),  
30 (nederst til venstre), 31 (nederste række).

# Bilag

---

<b>Arealinformation .....</b>	<b>38</b>
<b>Kommunale planer og politikker</b>	<b>39</b>
<b>Hundigeparkens historie .....</b>	<b>40</b>
<b>Parken i dag</b>	<b>44</b>
<b>Udfordringer og potentiale .....</b>	<b>45</b>

# Arealinformation

---

Hundigeparken består af ca. 8 ha store arealer fordelt på begge sider af Hundige Strandvej. I parkens nordøstlige del ud mod Strandvejen har Københavns Kommune en skovbørnehave.

Hundigeparken er underlagt en række begrænsninger i form af beskyttelses hensyn. Det drejer sig om bestemmelserne for strandbeskyttelseslinjen, fredskov samt fredning af arealet. Fredningen beskytter den tilstand, som Hundigeparken havde på fredningstidspunktet i 1955.



Luftfoto af Hundigeparken og de nærmeste omgivelser. Hundigeparkens areal er markeret med rødt.

# Kommuneplaner og politikker

---

Der er i udarbejdelsen af udviklingsplanen taget udgangspunkt i kommuneplan 2013, vision 2020 og politikker, hvor fokus ligger på de grønne områder. Herunder først og fremmest Parkpolitikken, der er under udarbejdelse, men også Greve Kommunes Børn- og Ungepolitik, Handicappolitik, Idræts- & Fritidspolitik samt Planstrategi 2015. Ligesom Idékatalog Hundige Strand har været anvendt som inspirationskilde.

Med udgangspunkt i Kommuneplan 2013 vil Byrådet arbejde for visuelt og funktionelt at styrke de landskabelige og rekreative forbindelser udad mod kysten og indad i landet samt at styrke og bevare rekreative naturområder, så borgerne får let adgang til natur, kultur- og fritidsoplevelser i alle dele af kommunen. Med udviklingsplanen styrkes den landskabelige og rekreative sammenhæng udad mod kysten i kraft af, at der åbnes op mod de rekreative områder - Strandparken, Hundige Havn samt stranden. Med erhvervelsen af Hundigeparken er der mulighed for at skabe en visuel og rekreativ sammenhæng i det rekreative område som helhed.

“Greve Kommune skal være et af de mest attraktive steder at leve, arbejde og drive virksomhed”. I Vision 2020 skal der arbejdes for, at Greve Kommune bliver et af de mest attraktive steder at leve. Det handler i visionen om at skabe et aktivt friluftliv, sikre motion, velvære og livsglæde. Fokus er på at skabe smuk natur og rekreative områder, der har indflydelse på kommunens image og tiltrækningskraft på nye borgere. Byrådet vil arbejde aktivt for at bevare og udbygge kommunens grønne kvaliteter som løftestang til at fremme borgernes trivsel og sundhed. Den bynære natur er vigtig for at tage en pause fra hverdag-ens stress og jag. Det er visionen, som der blandt andet skal arbejdes på gennem samarbejde med borgerne.

Der skal også være fokus på at sikre tilgængelighed for alle i kommunens grønne områder og dermed sikre livskvalitet og livsudfoldelse for alle.

Derudover er der biologiske interesser, der er knyttet til vilde dyr, planter og deres levesteder. Det er vigtigt i så stor udstrækning som muligt at sørge for, at der er et rigt udbud af føde og levesteder, så den biologiske mangfoldighed sikres.

Det handler om at passe på det vi har og bruge de mange kvaliteter, til at skabe et attraktivt grønt område.

Med Hundigeparken er der en enestående mulighed for at udvikle en park i overensstemmelse med de grønne målsætninger i Kommuneplanen og kommunens vision og politikker.

# Hundigeparkens historie

---

Indtil Køge Bugt Strandpark blev anlagt i 1980, var Hundige Strand det første sted mod syd, hvor københavnere kunne bade direkte fra stranden og det store københavn-rykind langs Køge Bugt startede i mellemkrigsstiden. Det skyldtes, at friluftsliv med lys og luft var kommet på mode og funktionærerne havde i 1919 og senere arbejderne i 1938 fået ret til to ugers ferie med løn. Mange af dem brugte feriedagene ved Hundige Strand - i perioder har 50.000 mennesker dagligt taget turen fra København til Hundige Strand om sommeren.

Men der var københavnere, der fandt Hundige Strand langt tidligere og Hundigeparken er historien om nogle af disse mennesker. Den starter i 1912, hvor Laage Thomsen finder en sommerhusgrund ved Hundige Strand og byggede Villa Sitka. I samme periode blev nabo-arealet nord for Villa Sitka opkøbt og Villaen Hedehei opført, som i dag fungerer som børnehave og er ejet af Københavns Kommune. Der blev endvidere opført et helårshus syd for Villa Sitka, som blev revet ned efter en brand i 1999.

Mange landmænd havde på det tidspunkt lodder ned til stranden og i begyndelsen af 1900-tallet begynder der at blive interesse for at købe disse lodder til sommerhusgrunde. Langs Køge Bugt kunne man købe en stor grund helt ned til vandkanten for en overkommelig sum i modsætning til langs kysten nord for byen.

Efter Laage Thomsens død, køber Københavns Kommune arealet, som vi i dag kender som Hundigeparken, hvor blandt andet Villa Sitka og Hedehei ligger. Derudover købte Københavns Kommune også Hundige Camping, som er Danmarks ældste campingpladsplads fra 1926. Formålet med opkøbet er at skabe en folkepark, hvor københavnere på kort tid kunne komme til et rekreativt område tæt på stranden. Folkeparken blev også anvendt af Gabriel Jensens ferieudflugter, hvor blege københavnere mødtes på hovedbanen under uret og tog på udflugt til blandt andet Hundigeparken og kom hjem med røde kinder. Af denne grund blev der opført en toiletbygning, hvor man stadig kan se rester af fundamentet.

Københavns Kommune ejede Hundigeparken og Hundige Strand Familie Camping frem til 2014, hvor Greve Kommune opkøbte alle arealerne med undtagelse af arealet omkring villaen Hedehei, hvor Københavns Kommunes børnehave ligger. Hedehei blev indrettet som børnehave i 1960'erne og har fungeret som børnehave lige siden.

Takket være lokale ildsjæle blev Hundigeparken fredet i 1954. Fredningens formål er at bevare den tilstand, som arealerne havde på fredningstidspunktet i 1955.

Ud fra en historisk vinkel er det især haveanlægget i tilknytning til Villa Sitka, der er spændende. Laage Thomsen, der byggede Villa Sitka, var meget inspireret af Barokken og den engelske havekultur. Den formelle engelske have anlagt med geometrien som rettesnor med et frodigt plantevalg til at udviske linjernes strenghed en smule. En have, hvor de geometriske former kom til fri udfoldelse - cirkler, ovaler, rektangler og de parallelle linjer. Det er det arkitektoniske element, der udgør ryggraden – der er en klart defineret



Badeliv 1919 - de stribebade-  
dragter med tækkelige ben var in

# Hundigeparkens historie


---

struktur. - Man skal lede lidt for at finde rygraden i Hundigeparken - men den er der stadig! Den græsklædte midterakse er indrammet af parkagtige skovpartier med store træer på begge sider - primært Eg men også andre træarter som Østrisk Fyr. Parallell med midterakse gik der snorlige grusstier, som blev revet!

Luftfoto fra 1945 og 1954 viser, at parken omkring Villa Sitka er symmetrisk bygget op omkring en gennemgående midterakseder fra huset og ned til stranden. Der er en allé af nåletræer, der forbandt huset med parken. Alléen er centreret omkring villaens tagryg og i gavlen er et vindue midt i, hvorfra man kunne skue gennem alléen ud over strand og vand helt til verdens ende.



Der må dengang have været en formidabel udsigt fra parken udover strand og vand.  
Luftfoto 1954



Luftfoto 1945

# Hundigeparkens historie

Der var i komposition af hus og have en klar forbindelse mellem hus, have og omverden. Idéen i kompositionen kan dateres helt tilbage til senrenæssancen og barokken, hvor man skabte hus og have som et sammenhængende hele med gennemgående akser, der gik fra indgangspartiet gennem huset og ud i haven.

Det var ikke kun havekulturen, der interesserede Laage Thomsen også arkitekturen. Villa Sitka, som ligger i parken ud til Hundige Strandvej, har mange arkitektoniske kvaliteter. Selvom bygningen er noget forfalden kan man stadig se de mange fine detaljer i de velproportionerede bygninger og gårdrummet. Indgangspartiet til boligen har murede udsmykninger og den buede dør er i massiv Eg. Dørens buede form gentages i loftet i entreen og i udgangen fra gårdrum til park. Hvis man ser godt efter kan man på luftfotoet fra 1954 se, at husets linjer er ført videre ud i haven - allén afsluttedes med en bue - både mod vandet og gårdspladsen. Gårdspladsen afsluttes med en bue mod nord.



Det buede parti mellem park og gårdrum



Den buede hoveddør i massiv Eg



Villa Sitka og park - udsigtslinjen 1954 fra væreslet i gavlen ud over strand og vand til horisonten



Villa Sitka og park - gennemgående akse fra vejen, gennem gårdrummet og ud i parken. Man kunne fra vejen se gennem gårdrummet ud i parken.

# Hundigeparkens historie

---

Vandet var et centralt element i parken - udsigten til vandet var fokuspunkt og der var mange siddepladser, hvor man kunne nyde udsigten. Der var fri udsigt til stranden, som lå i forlængelse af parken, og der må have været en formidabel udsigt til vandet med de frodige rammer til at styre kigget.

Derudover var der gravede kanaler, der blev anvendt som elementer i formgivningen af parken og til at forsyne havens bede. Der var et vandingsanlæg med pumpestation, som var avanceret på den tid. Kanalerne forbandt to damme, hvor den ene var forsynet med en bro og i den anden var en ø.

Beplantningen omkring Villa Sitka er præget af botanisk interesse med stor artsrigdom og planter fra andre lande, som det var populært at plante i begyndelsen af 1900-tallet - eksempelvis Rhododendron samt mange forskellige nåle- og løvtræer. Sitkagranen, som Villa Sitka er navngivet efter, blev indført til Danmark omkring 1855. Det er endnu ikke lykkedes at artsbestemme nåletræsalléen. Det havde været oplagt, at det var Sitkagraner, men det er der intet, der tyder på. Efter sigende skulle mange af de Rhododendron, der er i haverne i området nedstamme fra den store Rhododendron i parken. Der var også en stor frugthave, men bortset fra vildtvoksende hindbær og brombær er der ingen spor tilbage efter frugthaven.

Den smukke park blev passet minutiøst af en gartner og en opsynsmand, men i 1960'erne vælger Københavns Kommune at reducere plejeniveauet og parken springer i skov.

## I kontakt med historien

Havekunsten er på linje med bygningskunsten en væsentlig del af vores kultur og selvom havekunsten er mere foranderlig end bygningskunsten afspejler den også i høj grad historien.

Meget af den oprindelige plan er forsvundet, udsigtslinjer er groet til, bænk opslugt af vegetationen og frugthaven gået i opløsning, men alligevel

kan man stadig se rygraden i den oprindelige plan i parken og reminiscencer af haveanlægget.

Historien om Hundigeparken er en del af Greves kommunes historiske arv og tilblivelse. Det er historien om de mennesker der har boet her om det som de brændte for og de ting, som de fik udført.

Der er meget tidstypisk i Laage Thomsens drøm, der startede for 103 år siden, og det er vigtigt at bevare historiske spor for at styrke områdets identitet.



Med tiden er nåletræerne blevet meget store og fremfor at være et forbindelsesled til parken og udsigtslinjen til stranden og horisonten, er alléen nu en verden i sig selv



# Parken i dag

---



Luftfoto 2015 - Hundigeparken med Villa Sitka og alléen ned mod Hundige Havn

# Udfordringer og potentiale

---

Beplantningen har kun i meget begrænset omfang været vedligeholdt siden 1960'erne og de mange forskellige arter, de 100-år gamle træer og udsigten til vandet er svære at få øje på. Parken består nu af sammenfiltret vegetation og man kan ikke se parken udefra på grund af det tilgroede niveau og de næsten usynlige indgange til parken.

Der er arter med invasive træk på relativt store områder især i den østlige del af parken. Flere arter er på Naturstyrelsens Sortliste og Observationsliste som Rynket Rose, Almindelig Snebær og Skvalderkål. Invasive arter er uønskede arter, fordi de spreder sig voldsomt og udkonkurrerer den naturlige vegetation.

Stisystemet består af trampestier, hvor man går i gåsegang og er ikke alle steder lige fremkommelige. Parken rummer et stort rekreativt potentiale i kraft af sit mangfoldige indhold og sin unikke beliggenhed. Heden og den landskabelige park med Villa Sitka er noget helt særligt og en del af Greve Kommunes historie og de 100-år gamle træer bidrager til denne stemning af kontinuitet og historie. Derudover giver træerne masser af liv og er forudsætningen for en stor del af det dyreliv, der er i parken.

Med Hundigeparken har Greve Kommune fået sin første store park og muligheden for at skabe en masse spændende og rekreative muligheder i smukke omgivelser.



Fotos fra Hundigeparken